



AREE DI ASSISTENZA TECNICA / *FEED-TECH ASSISTANCE OVERVIEW*

	Ora di transito C.M./ <i>Arrival time W.C.</i>				Trasferimento in auto	
	Uomini/ <i>Men</i>		Donne/ <i>Women</i>		<i>Travel time by car</i>	
	km.	h	km.	h	km.	min.
<b>Montebelluna (Partenza / <i>Start</i> )</b>	<b>0,0</b>	<b>10:00</b>	<b>0,0</b>	<b>10:30</b>	---	---
<b>#1 - Consorzio Agrario</b>	<b>30,1</b>	<b>11:05</b>	<b>30,1</b>	<b>11:40</b>	<b>16,8</b>	<b>25'</b>
<b>#2 - Nervesa della Battaglia</b>	<b>39,9</b>	<b>11:25</b>	<b>39,9</b>	<b>12:05</b>	<b>8,4</b>	<b>15'</b>
<b>#3 - Collalto</b>	<b>55,7</b>	<b>12:10</b>	---	---	<b>15,4</b>	<b>20'</b>
<b>#4 - Col Sandago</b>	<b>63,2</b>	<b>12:30</b>	---	---	<b>2,7</b>	<b>5'</b>
<b>#5 - Nervesa della Battaglia</b>	<b>77,6</b>	<b>13:05</b>	<b>60,2</b>	<b>13:05</b>	<b>16,7</b>	<b>25'</b>
<b>#6 - Giavera del Montello</b>	<b>86,0</b>	<b>13:20</b>	<b>68,6</b>	<b>13:25</b>	<b>6,7</b>	<b>10'</b>
<b>#7 - Volpago del Montello</b>	<b>98,8</b>	<b>13:50</b>	<b>81,4</b>	<b>14:00</b>	<b>4,4</b>	<b>10'</b>
<b>Montebelluna (Arrivo / <i>Finish</i> )</b>	<b>115,7</b>	<b>14:30</b>	<b>98,3</b>	<b>14:45</b>	<b>7,0</b>	<b>10'</b>

**Regolamento Aree di Assistenza Tecnica:**

Le Feed Zone saranno chiaramente indicate e numerate, chiuse al pubblico e vi potrà accedere esclusivamente il personale autorizzato con accredito.

Sarà possibile effettuare l'assistenza tecnica unicamente nelle zone segnalate che dovranno avere un box fuori dal percorso di gara in modo da non ostacolare il passaggio dei concorrenti. Nelle suddette zone dovranno essere posizionati il materiale e gli attrezzi utili per le riparazioni.

Oltre all'assistenza tecnica nelle zone previste, la stessa è autorizzata anche al di fuori di dette zone soltanto tra concorrenti appartenenti alla stessa squadra o alla stessa rappresentativa. I concorrenti possono trasportare con sé degli attrezzi e pezzi di ricambio a condizione che questi non costituiscano un pericolo per l'atleta stesso e per gli altri.

Il rifornimento degli atleti è consentito esclusivamente nelle aree segnalate come ristoro/assistenza.

***Feed-Tech Assistance Regulation:***

*Tech & feed areas will be clearly signposted and numbered; they are closed to the public and only authorized personnel with accreditation badges will be admitted.*

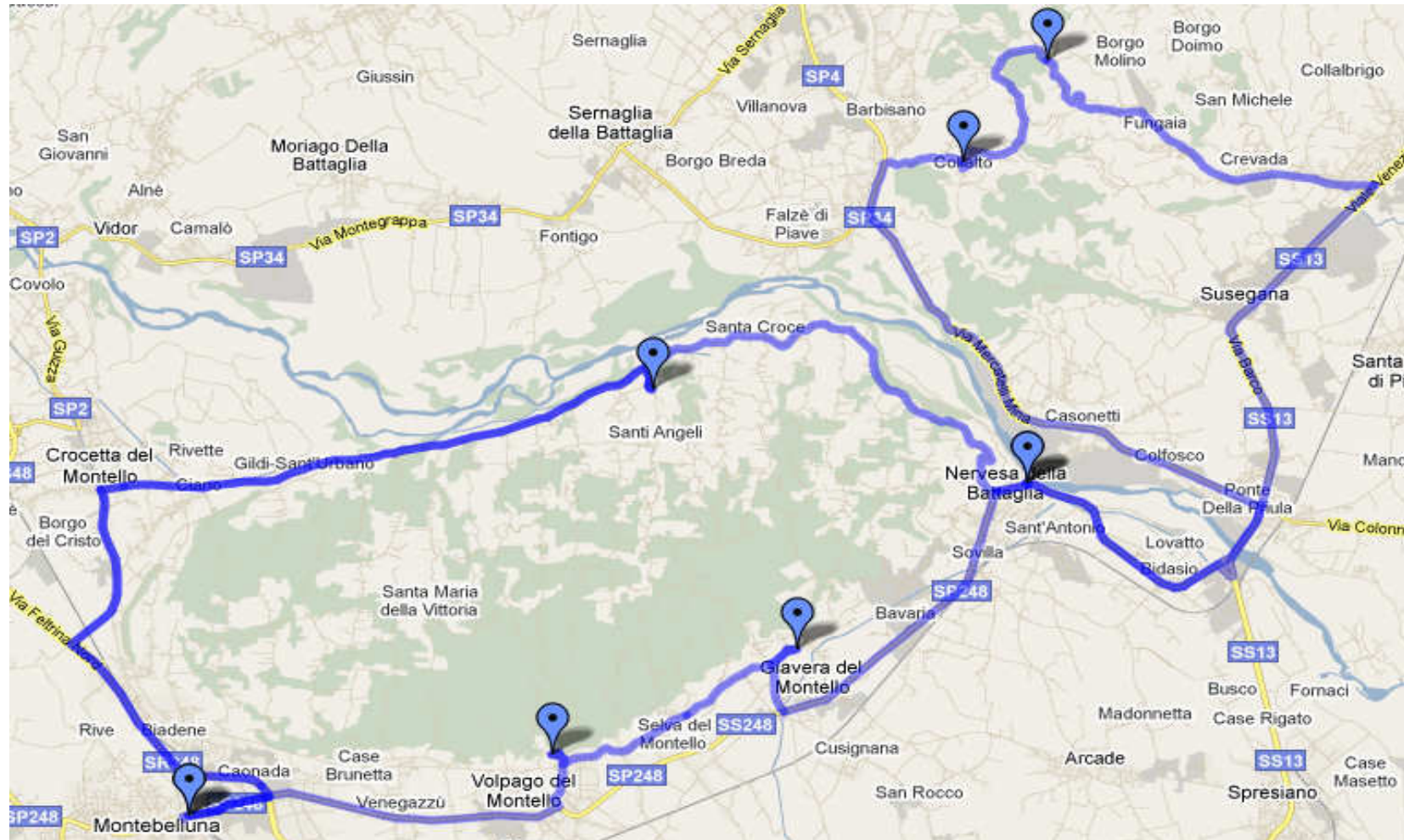
*Technical assistance is allowed in the provided technical zones only, in boxes out of the race course in order not to hamper the competitors. Bicycle spare parts and tools for the bikes must be put down in the technical assistance zones.*

*In addition to the technical assistance in the provided technical zones, technical assistance is allowed outside of these zones between competitors belonging to the same team or the same representation. The competitors can carry tools and spare parts with them as long as those do not pose any danger to themselves and to others.*

*Athletes' feeding is allowed in the defined zones as "ristoro/assistenza – tech & feed zone" only.*



AREE DI ASSISTENZA TECNICA / *FEED-TECH ASSISTANCE OVERVIEW*





## GUIDA TEAM / *TEAM'S GUIDE*

**Da/From :** Montebelluna - Partenza/*Start*

**A/To :** Consorzio Agrario - Area assistenza #1/*Feed-Technical Assistance #1*

**Indirizzo/Address:** Consorzio agrario/*Agricultural consortium*  
Via Eligio Porcu - loc. Santi Angeli  
31040 Giavera del Montello (TV)

**Posizione GPS/GPS data :** 45°50'22"N  
12°08'22"E

**Transito Campionato del Mondo/Arrival time World Championships :**

Uomini/*Men*    **11:05**  
Donne/*Women*    **11:40**

### **Come arrivare:**

Km. 0,0 - da Montebelluna (stazione F.S.) imboccare la SS248 verso Nervesa

Km. 1,3 - svoltare a sinistra in via Feltrina Nuova / SR348 in direzione Feltre

Km. 5,4 - svoltare a destra in via Lauretana

Km. 6,2 - svoltare a sinistra in via Erizzo / SP2 fino a Crocetta del Montello

Km. 8,2 - al semaforo svoltare a destra in via Lodovico Boschieri / SP77

Km. 9,6 - attraversare Ciano del Montello

Km. 16,4 - svoltare a destra in via E.Porcu – Presa VIII

Km. 16,8 - Assistenza tecnica #1

**TOTALE: 16,8 km. / 25 minuti**

### **Description of Access:**

*Km. 0,0 - from Montebelluna (railway station) take SS248 toward Nervesa*

*Km. 1,3 - turn left into via Feltrina Nuova / SR348 toward Feltre*

*Km. 5,4 - turn right into via Lauretana*

*Km. 6,2 - turn left into via Erizzo / SP2 toward Crocetta del Montello*

*Km. 8,2 - at the traffic light turn right into via Lodovico Boschieri / SP77*

*Km. 9,6 - pass through Ciano del Montello*

*Km. 16,4 - turn right into via E.Porcu – Presa VIII*

*Km. 16,8 - Feed-Technical Assistance #1*

**TOTAL: 16,8 km. / 25 minutes**

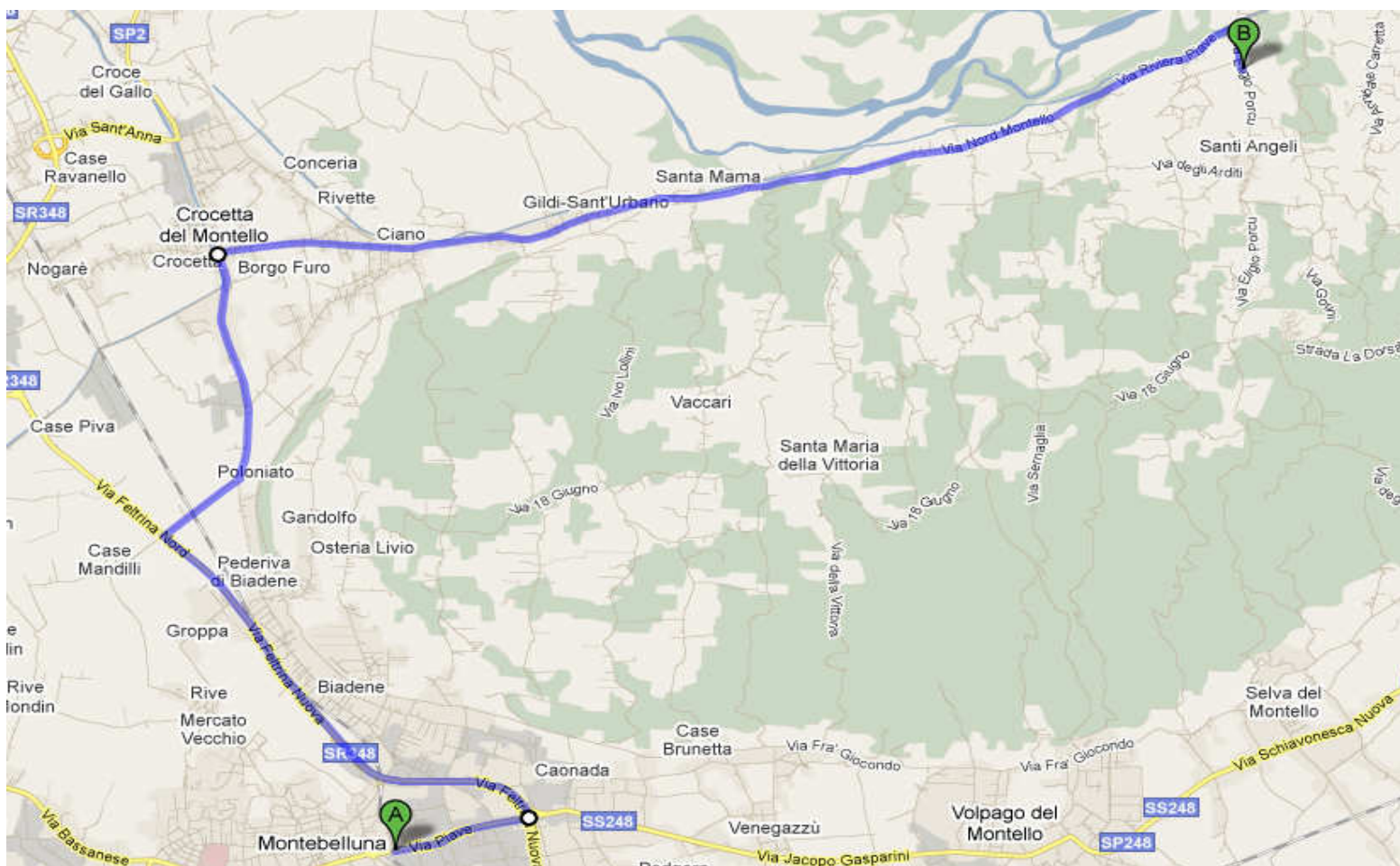


Da/*From* : Montebelluna - Partenza/*Start*

A/*To* : Consorzio Agrario - Area assistenza #1/*Feed-Technical Assistance #1*

Indirizzo/*Address*: Consorzio agrario/*Agricultural consortium*  
Via Eligio Porcu - loc. Santi Angeli  
31040 Giavera del Montello (TV)

Posizione GPS/*GPS data* : 45°50'22"N  
12°08'22"E





## GUIDA TEAM / *TEAM'S GUIDE*

Da/*From* : Consorzio Agrario - Area assistenza #1/*Feed-Technical Assistance #1*

A/*To* : Nervesa d. Battaglia - Area assistenza #2/*Feed-Technical Assistance #2*

Indirizzo/*Address*: Piazza San Nicolò  
31040 Nervesa della Battaglia (TV)

Posizione GPS/*GPS data* : 45°49'36"N  
12°12'33"E

Transito Campionato del Mondo/*Arrival time World Championships* :

Uomini/*Men* 11:25

Donne/*Women* 12:05

### Come arrivare:

Km. 0,0 - imboccare via E.Porcu in direzione nord

Km. 0,2 - svoltare a destra in via Decima Armata / SP77 "Panoramica"

Km. 7,7 - svoltare a sinistra in via Generale Gandolfo / SP238

Km. 8,2 - al semaforo svoltare a sinistra in via Oreste Battistella

Km. 8,4 - Assistenza Tecnica #2

**TOTALE: 8,4 km. / 15 minuti**

### *Description of Access:*

*Km. 0,0 - take via E.Porcu north*

*Km. 0,2 - turn right into via Decima Armata / SP77 "Panoramica"*

*Km. 7,7 - turn left into via Generale Gandolfo / SP238*

*Km. 8,2 - at the traffic light turn left into via Oreste Battistella*

*Km. 8,4 - Feed-Technical Assistance #2*

***TOTAL: 8,4 km. / 15 minutes***



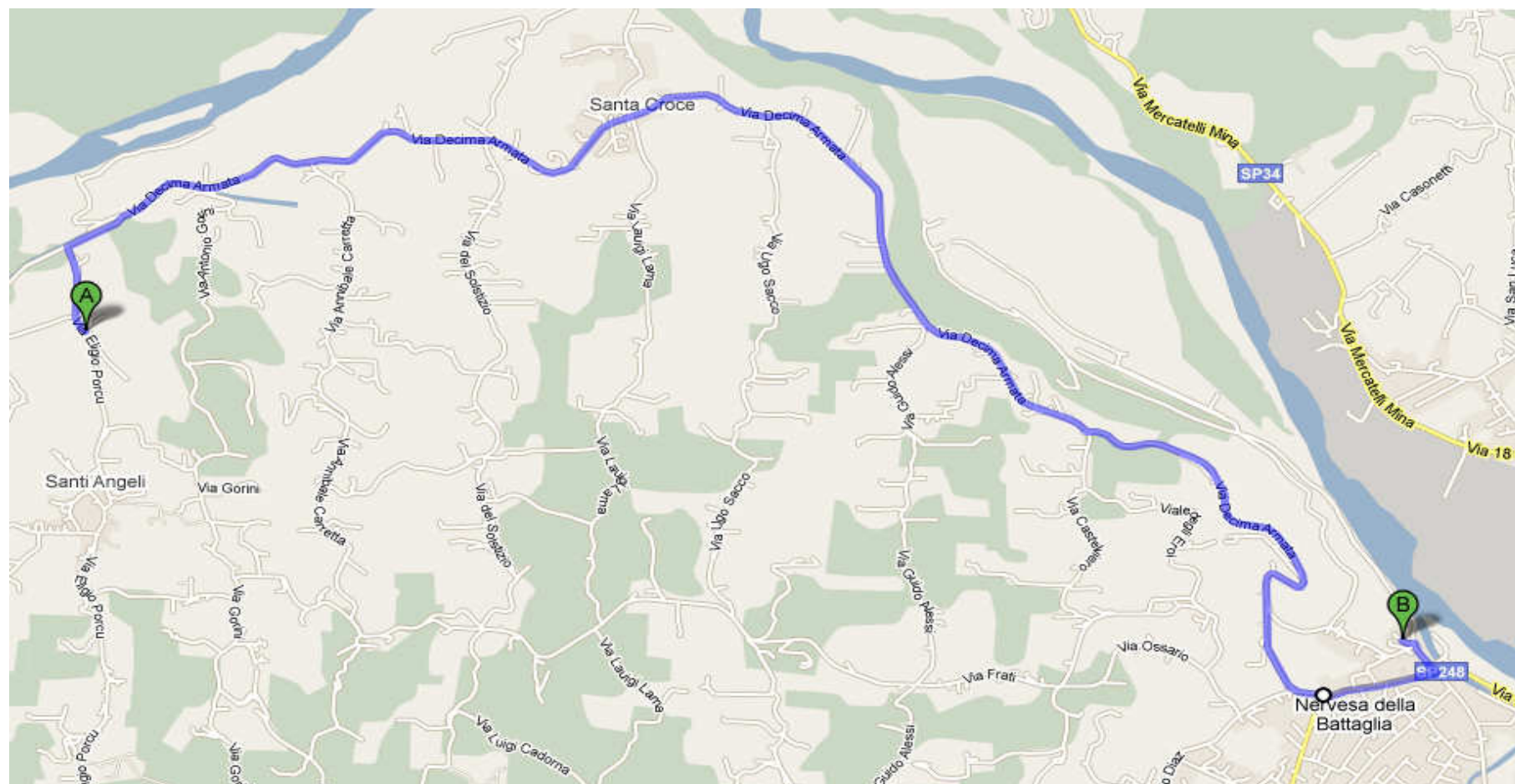
GUIDA TEAM / *TEAM'S GUIDE*

Da/*From* : Consorzio Agrario - Area assistenza #1/*Feed-Technical Assistance #1*

A/*To* : Nervesa d. Battaglia - Area assistenza #2/*Feed-Technical Assistance #2*

Indirizzo/*Address*: Piazza San Nicolò  
31040 Nervesa della Battaglia (TV)

Posizione GPS/*GPS data* : 45°49'36"N  
12°12'33"E





## GUIDA TEAM / *TEAM'S GUIDE*

Da/*From* : Nervesa d. Battaglia - Area assistenza #2/*Feed-Technical Assistance #2*

A/*To* : Collalto - Area assistenza #3/*Feed-Technical Assistance #3*

Indirizzo/*Address*: Impianti sportivi/*Sport facilities*  
Via Morgante Seconda  
31058 Collalto di Susegana (TV)

Posizione GPS/*GPS data* : 45°52'19"N  
12°11'55"E

Transito Campionato del Mondo/*Arrival time World Championships* :

Uomini/*Men*    **12:10**  
Donne/*Women*    ---

### Come arrivare:

Km. 0,0 - imboccare via Oreste Battistella in direzione sud  
Km. 0,2 - al semaforo svoltare a sinistra in via Lungo Piave / SP248  
Km. 3,8 - alla rotonda prendere la seconda uscita (SS13) verso Conegliano  
Km. 4,7 - attraversare il ponte sul Fiume Piave  
Km. 5,4 - alla rotonda prendere la terza uscita (SP34) verso Pieve di Soligo  
Km. 13,4 - proseguire a destra su SP4  
Km. 14,3 - svoltare a destra in via Lierza  
Km. 14,5 - svoltare a destra in via Lierza  
Km. 14,6 - continuare dritto in via Collalto Centro  
Km. 15,3 - svoltare a sinistra in via Morgante Seconda  
Km. 15,4 - Assistenza Tecnica #3

**TOTALE: 15,4 km. / 20 minuti**

### *Description of Access:*

*Km. 0,0 - take via Oreste Battistella south*  
*Km. 0,2 - at the traffic light turn left into via Lungo Piave / SP248*  
*Km. 3,8 - at the roundabout take the second exit (SS13) toward Conegliano*  
*Km. 4,7 - cross the bridge over Piave river*  
*Km. 5,4 - at the roundabout take the third exit (SP34) toward Pieve di Soligo*  
*Km. 13,4 - turn right into SP4*  
*Km. 14,3 - turn right into via Lierza*  
*Km. 14,5 - turn right into via Lierza*  
*Km. 14,6 - go straight on into via Collalto Centro*  
*Km. 15,3 - turn left into via Morgante Seconda*  
*Km. 15,4 - Feed-Technical Assistance #3*

***TOTALE: 15,4 km. / 20 minutes***





GUIDA TEAM / *TEAM'S GUIDE*

Da/*From* : Collalto - Area assistenza #3/*Feed-Technical Assistance #3*

A/*To* : Col Sandago - Area assistenza #4/*Feed-Technical Assistance #4*

Indirizzo/*Address*: Via Cucco - loc. Col Sandago  
31058 Susegana (TV)

Posizione GPS/*GPS data* : 45°53'14"N  
12°12'50"E

Transito Campionato del Mondo/*Arrival time World Championships* :

Uomini/*Men* 12:30  
Donne/*Women* ---

#### Come arrivare:

Km. 0,0 - da Collalto imboccare via Morgante Seconda in direzione nord-est

Km. 1,0 - svoltare a sinistra in via Cucco

Km. 2,7 - Assistenza tecnica #4

**TOTALE: 2,7 km. / 5 minuti**

#### *Description of Access:*

*Km. 0,0 - from Collalto take via Morgante Seconda north-east*

*Km. 1,0 - turn left into via Cucco*

*Km. 2,7 - Feed-Technical Assistance #4*

***TOTAL: 2,7 km. / 5 minutes***



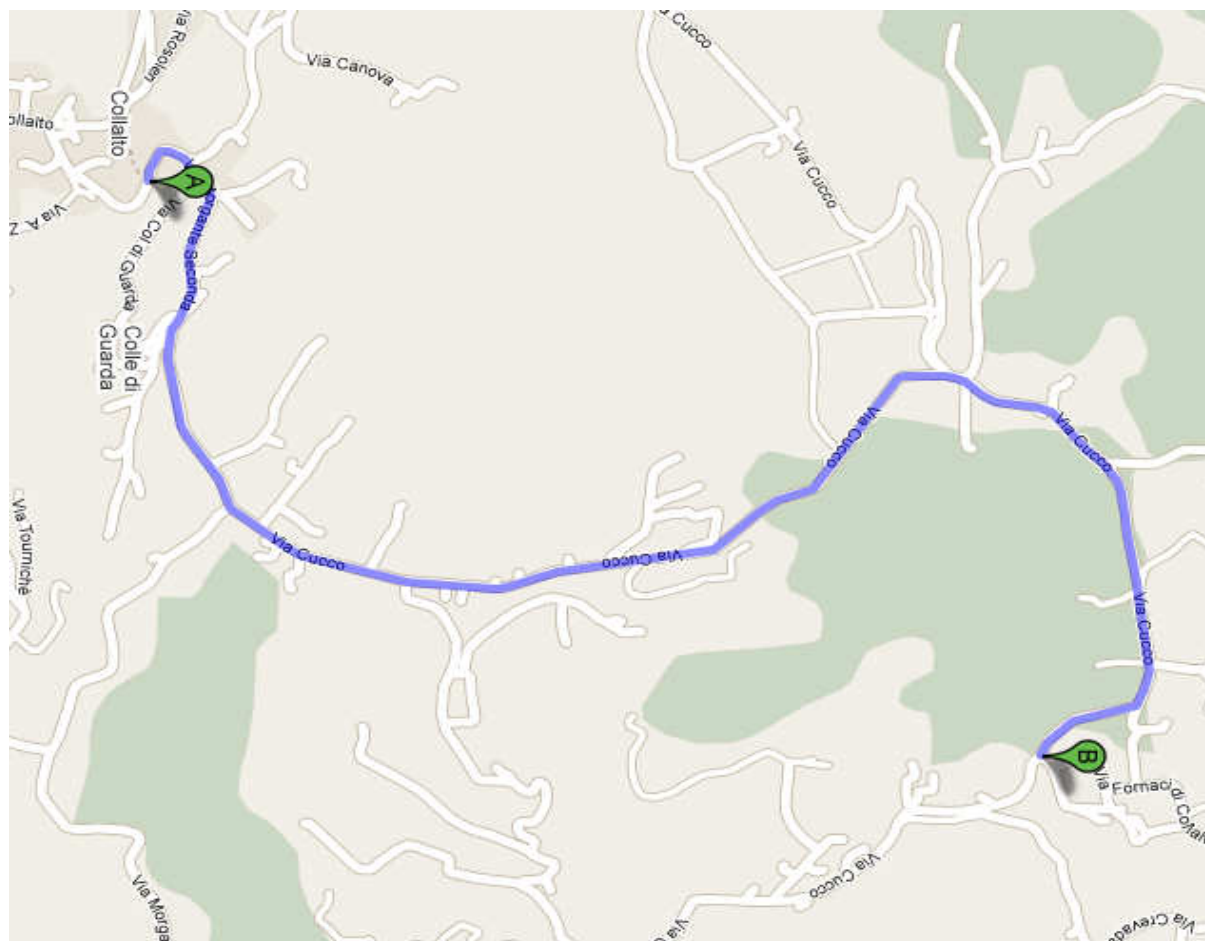
GUIDA TEAM / *TEAM'S GUIDE*

Da/*From* : Collalto - Area assistenza #3/*Feed-Technical Assistance #3*

A/*To* : Col Sandago - Area assistenza #4/*Feed-Technical Assistance #4*

Indirizzo/*Address*: Via Cucco - loc. Col Sandago  
31058 Susegana (TV)

Posizione GPS/*GPS data* : 45°53'14"N  
12°12'50"E





GUIDA TEAM / *TEAM'S GUIDE*

Da/*From* : Col Sandago - Area assistenza #4/*Feed Zone #4*

A/*To* : Nervesa d. Battaglia - Area assistenza #5/*Feed-Technical Assistance #5*

Indirizzo/*Address*: Piazza San Nicolò  
31040 Nervesa della Battaglia (TV)

Posizione GPS/*GPS data* : 45°49'36"N  
12°12'33"E

Transito Campionato del Mondo/*Arrival time World Championships* :

Uomini/*Men* 13:05  
Donne/*Women* 13:05

#### Come arrivare:

Km. 0,0 - da Col Sandago proseguire in via Cucco in direzione est  
Km. 2,2 - svoltare a destra in via Crevada / SP38  
Km. 5,7 - attraversare Parè  
Km. 6,1 - al semaforo svoltare a destra in viale Venezia / SS13 verso Treviso  
Km. 8,9 - attraversare Susegana  
Km. 12,2 - attraversare Ponte della Priula  
Km. 13,0 - attraversare il ponte sul fiume Piave  
Km. 13,2 - svoltare a destra in via 24 Maggio  
km. 15,7 - proseguire su via Lungo Piave  
Km. 16,5 - al semaforo svoltare a destra in via Oreste Battistella  
Km. 16,7 - Assistenza Tecnica #5

**TOTALE: 16,7 km. / 25 minuti**

#### *Description of Access:*

*Km. 0,0 - from Col Sandago take via Cucco east*  
*Km. 2,2 - turn right into via Crevada / SP38*  
*Km. 5,7 - pass through Parè*  
*Km. 6,1 - at the traffic light turn right into viale Venezia / SS13 toward Treviso*  
*Km. 8,9 - pass through Susegana*  
*Km. 12,2 - pass through Ponte della Priula*  
*Km. 13,0 - cross the bridge over Piave river*  
*Km. 13,2 - turn right into via 24 Maggio*  
*km. 15,7 - go straight on into via Lungo Piave*  
*Km. 16,5 - at the traffic light turn right into in via Oreste Battistella*  
*Km. 16,7 - Feed-Technical Assistance #5*

***TOTAL: 16,7 km. / 25 minutes***





## GUIDA TEAM / *TEAM'S GUIDE*

Da/*From* : Nervesa d. Battaglia - Area assistenza #5/*Feed-Technical Assistance #5*

A/*To* : Giavera del Montello - Area assistenza #6/*Feed-Technical Assistance #6*

Indirizzo/*Address*: Via Pedemontana - loc. Agnoletti  
31040 Giavera del Montello (TV)

Posizione GPS/*GPS data* : 45°48'06"N  
12°09'57"E

Transito Campionato del Mondo/*Arrival time World Championships* :

Uomini/*Men* 13:20

Donne/*Women* 13:25

### Come arrivare:

Km. 0,0 - imboccare via Oreste Battistella in direzione sud

Km. 0,2 - al semaforo svoltare a destra in via Gen. Gandolfo verso Montebelluna

Km. 5,0 - attraversare Giavera del Montello

Km. 5,4 - svoltare a destra in via del Bolè / SP90

Km. 6,2 - svoltare a destra in via Pedemontana

Km. 6,7 - Assistenza Tecnica #5

**TOTALE: 6,7 km. / 10 minuti**

### *Description of Access:*

*Km. 0,0 - take via Oreste Battistella south*

*Km. 0,2 - at the traffic light turn right into via Gen. Gandolfo toward Montebelluna*

*Km. 5,0 - pass through Giavera del Montello*

*Km. 5,4 - turn right into via del Bolè / SP90*

*Km. 6,2 - turn right into via Pedemontana*

*Km. 6,7 - Feed-Technical Assistance #5*

***TOTAL: 6,7 km. / 10 minutes***





## GUIDA TEAM / *TEAM'S GUIDE*

Da/*From* : Giavera del Montello - Area assistenza #6/*Feed-Technical Assistance #6*

A/*To* : Volpago del Montello - Area assistenza #7/*Feed-Technical Assistance #7*

Indirizzo/*Address*: Via Sernaglia 2 - loc. Casa Rossa  
31040 Volpago del Montello (TV)

Posizione GPS/*GPS data* : 45°47'11"N  
12°07'14"E

Transito Campionato del Mondo/*Arrival time World Championships* :

Uomini/*Men* **13:50**

Donne/*Women* **14:00**

### Come arrivare:

Km. 0,0 - imboccare via Pedemontana in direzione ovest

Km. 0,5 - proseguire dritti su via Pedemontana

Km. 4,0 - svoltare a destra in via Murada / SP147

Km. 4,2 - svoltare a sinistra in via Cesare Battisti

Km. 4,4 - Feed Zone #7

**TOTALE: 4,4 km. / 10 minuti**

### *Description of Access:*

*Km. 0,0 - take via Pedemontana west*

*Km. 0,5 - go straight on into via Pedemontana*

*Km. 4,0 - turn right into via Murada / SP147*

*Km. 4,2 - turn left into via Cesare Battisti*

*Km. 4,4 - Feed-Technical Assistance #7*

***TOTAL: 4,4 km. / 10 minutes***





## GUIDA TEAM / *TEAM'S GUIDE*

Da/*From* : Volpago del Montello - Area assistenza #7/*Feed-Technical Assistance #7*

A/*To* : Montebelluna - Arrivo/*Finish*

Indirizzo/*Address*: Piazza Negrelli  
31044 Montebelluna (TV)

Posizione GPS/*GPS data* : 45°46'34"N  
12°02'49"E

Transito Campionato del Mondo/*Arrival time World Championships* :

Uomini/*Men* **14:30**

Donne/*Women* **14:45**

### Come arrivare:

Km. 0,0 - imboccare via Cesare Battisti in direzione est

Km. 0,2 - svoltare a destra in via Murada / SP147

Km. 1,2 - svoltare a destra in Schiavonesca Nuova / SS348

Km. 7,0 - arrivo in Montebelluna (stazione F.S.)

**TOTALE: 7,0 km. / 10 minuti**

### *Description of Access:*

*Km. 0,0 - take via Cesare Battisti east*

*Km. 0,2 - turn right into via Murada / SP147*

*Km. 1,2 - turn right into Schiavonesca Nuova / SS348*

*Km. 7,0 - arrive in Montebelluna (railway station)*

***TOTAL: 7,0 km. / 10 minutes***



GUIDA TEAM / *TEAM'S GUIDE*

Da/*From* : Volpago del Montello - Area assistenza #7/*Feed-Technical Assistance #7*

A/*To* : Montebelluna - Arrivo/*Finish*

Indirizzo/*Address*: Piazza Negrelli  
31044 Montebelluna (TV)

Posizione GPS/*GPS data* : 45°46'34"N  
12°02'49"E

